



И.Г. Прончатова

«26» августа 2016 г.

Паспорт доступности объекта социальной инфраструктуры (ОСИ)

№ /

1. Общие сведения об объекте

- 1.1. Наименование (вид) объекта Муниципальное бюджетное учреждение дополнительного образования «Центр детского творчества» Чамзинского муниципального района
- 1.2. Адрес объекта 431720 Республика Мордовия, Чамзинский район, п.Комсомольский, ул.Спортивная, д.2
- 1.3. Сведения о размещении объекта:
- отдельно стоящее здание 2 этажей, 362,7 кв.м
 - часть здания _____ этажей (или на _____ этаже), _____ кв.м
 - наличие прилегающего земельного участка (да, нет); _____ кв.м
- 1.4. Год постройки здания 1959, последнего капитального ремонта _____ - _____
- 1.5. Дата предстоящих плановых ремонтных работ: текущего шоль-август 2017г., капитального _____
- 1.6. Название организации (учреждения), (полное юридическое наименование – согласно Уставу, краткое наименование) Муниципальное бюджетное учреждение дополнительного образования «Центр детского творчества» (МБУ ДО «ЦДТ»)
- 1.7. Юридический адрес организации (учреждения) 431720, Республика Мордовия, Чамзинский район, п. Комсомольский, ул. Спортивная, д. 2
- 1.8. Основание для пользования объектом (оперативное управление, аренда, собственность)
- 1.9. Форма собственности (государственная, негосударственная)
- 1.10. Территориальная принадлежность (федеральная, региональная, муниципальная)
- 1.11. Вышестоящая организация (наименование) Администрация Чамзинского муниципального района
- 1.12. Адрес вышестоящей организации, другие координаты 431700 Республика Мордовия, Чамзинский район, п. Чамзинка, ул. Победы, д. 1

2. Характеристика деятельности организации на объекте (по обслуживанию населения)

- 2.1. Сфера деятельности образование
(здравоохранение, образование, социальная защита, физическая культура и спорт, культура, связь и информация, транспорт, жилой фонд, потребительский рынок и сфера услуг, другое)
- 2.2. Виды оказываемых услуг реализация образовательных программ
- 2.3. Форма оказания услуг: на объекте
(на объекте, с длительным пребыванием, в т.ч. проживанием, на дому, дистанционно)
- 2.4. Категории обслуживаемого населения по возрасту: (дети, взрослые трудоспособного возраста, пожилые; все возрастные категории)
- 2.5. Категории обслуживаемых инвалидов: инвалиды, передвигающиеся на коляске, инвалиды с нарушениями опорно-двигательного аппарата; нарушениями зрения, нарушениями слуха,

нарушениями умственного развития

2.6. Плановая мощность: посещаемость (количество обслуживаемых в день), вместимость, пропускная способность 70 чел.

2.7. Участие в исполнении ИПР инвалида, ребенка-инвалида (да, нет)

3. Состояние доступности объекта

3.1 Путь следования к объекту пассажирским транспортом

маршрутное такси №111, 117, 120, 180, остановка «Комсомольская ЦРБ»

(описать маршрут движения с использованием пассажирского транспорта)

наличие адаптированного пассажирского транспорта к объекту

нет

3.2 Путь к объекту от ближайшей остановки пассажирского транспорта:

3.2.1 расстояние до объекта от остановки транспорта 260 м

3.2.2 время движения (пешком) 5-7 мин

3.2.3 наличие выделенного от проезжей части пешеходного пути (да, нет),

3.2.4 Перекрестки: нерегулируемые; регулируемые, со звуковой сигнализацией, таймером; нет

3.2.5 Информация на пути следования к объекту: акустическая, тактильная, визуальная; нет

3.2.6 Перепады высоты на пути: есть, нет (описать _____)

Их обустройство для инвалидов на коляске: да, нет (_____)

3.3. Вариант организации доступности ОСИ (формы обслуживания)* с учетом СП 35-101-2001

№ п/п	Категория инвалидов (вид нарушения)	Вариант организации доступности объекта (формы обслуживания)
1.	Все категории инвалидов и МГН <i>в том числе инвалиды:</i>	ВНД
2	передвигающиеся на креслах-колясках	ВНД
3	с нарушениями опорно-двигательного аппарата	ДУ
4	с нарушениями зрения	ДУ
5	с нарушениями слуха	ДУ
6	с умственными нарушениями	ВНД

* - указывается один из вариантов: «А», «Б», «ДУ», «ВНД»

3.4 Состояние доступности основных структурно-функциональных зон

№ п/п	Основные структурно-функциональные зоны	Состояние доступности, в том числе для основных категорий инвалидов**	Приложение	
			№ на плане	№ фото
1	Территория, прилегающая к зданию (участок)	ВНД		
2	Вход (входы) в здание	ДЧ-И(Г)		
3	Путь (пути) движения внутри здания (в т.ч. пути эвакуации)	ДЧ-И(Г)		
4	Зона целевого назначения здания (целевого посещения объекта)	ДЧ-И(Г)		
5	Санитарно-гигиенические помещения	ДЧ-И(Г)		
6	Система информации и связи (на всех зонах)	ДП-И (О, Г)		
7	Пути движения к объекту (от остановки транспорта)	ВНД		

** Указывается: ДП-В - доступно полностью всем; ДП-И (К, О, С, Г, У) – доступно полностью избирательно (указать категории инвалидов); ДЧ-В - доступно частично всем; ДЧ-И (К, О, С, Г, У) – доступно частично избирательно (указать категории инвалидов); ДУ - доступно условно, ВНД - недоступно

3.5. Итоговое заключение о состоянии доступности ОСИ:

4. Управленческое решение

4.1. Рекомендации по адаптации основных структурных элементов объекта:

№	Основные структурно-функциональные зоны объекта	Рекомендации по адаптации объекта (вид работы)*
1	Территория, прилегающая к зданию (участок)	ремонт текущий
2	Вход (входы) в здание	не нуждается
3	Путь (пути) движения внутри здания (в т.ч. пути эвакуации)	ремонт текущий
4	Зона целевого назначения здания (целевого посещения объекта)	ремонт текущий
5	Санитарно-гигиенические помещения	ремонт текущий
6	Система информации на объекте (на всех зонах)	ремонт текущий
7	Пути движения к объекту (от остановки транспорта)	индивидуальное решение с ТСР
8.	Все зоны и участки	

*- указывается один из вариантов (видов работ): не нуждается; ремонт (текущий, капитальный); индивидуальное решение с ТСР; технические решения невозможны – организация альтернативной формы обслуживания

4.2. Период проведения работ

в рамках исполнения

(указывается наименование документа: программы, плана)

4.3. Ожидаемый результат (по состоянию доступности) после выполнения работ по адаптации

Оценка результата исполнения программы, плана (по состоянию доступности)

4.4. Для принятия решения требуется, не требуется (нужное подчеркнуть):

Согласование

Имеется заключение уполномоченной организации о состоянии доступности объекта _____

(наименование документа и выдавшей его организации, дата), прилагается

4.5. Информация размещена (обновлена) на Карте доступности субъекта РФ дата

(наименование сайта, портала)

5. Особые отметки

Паспорт сформирован на основании:

1. Анкеты (информации об объекте) от « ____ » _____ 20 ____ г.,
2. Акта обследования объекта: № акта _____ от « ____ » _____ 20 ____ г.
3. Решения Комиссии _____ от « ____ » _____ 20 ____ г.

УТВЕРЖДАЮ:

Заместитель главы администрации
Чамзинского муниципального района по
социальным вопросам
И.М.Криулькин



«26» октября 2016 г.

Акт обследования
объекта социальной инфраструктуры
к паспорту доступности ОСИ
№ 1

«26» октября 2016 г.

_____ (наименование территориального образования субъекта РФ)

1. Общие сведения об объекте

- 1.1. Наименование (вид) объекта Муниципальное бюджетное учреждение дополнительного образования «Центр детского творчества» Чамзинского муниципального района
- 1.2. Адрес объекта 431720 Республика Мордовия, Чамзинский район, п.Комсомольский, ул.Спортивная, д.2
- 1.3. Сведения о размещении объекта:
- отдельно стоящее здание 2 этажей, 362,7 кв.м
- часть здания _____ этажей (или на _____ этаже), _____ кв.м
- наличие прилегающего земельного участка (да, нет); _____ кв.м
- 1.4. Год постройки здания 1959, последнего капитального ремонта _____ - _____
- 1.5. Дата предстоящих плановых ремонтных работ: текущего июля-август 2017г., капитального _____
- 1.6. Название организации (учреждения), (полное юридическое наименование – согласно Уставу, краткое наименование) Муниципальное бюджетное учреждение дополнительного образования «Центр детского творчества» (МБУ ДО «ЦДТ»)
- 1.7. Юридический адрес организации (учреждения) 431720, Республика Мордовия, Чамзинский район, п. Комсомольский, ул. Спортивная, д. 2

2. Характеристика деятельности организации на объекте

Дополнительная информация _____

3. Состояние доступности объекта

- 3.1 Путь следования к объекту пассажирским транспортом _____
маршрутное такси №111, 117, 120, 180, остановка «Комсомольская ЦРБ»,
(описать маршрут движения с использованием пассажирского транспорта)
наличие адаптированного пассажирского транспорта к объекту нет
- 3.2 Путь к объекту от ближайшей остановки пассажирского транспорта:
- 3.2.1 расстояние до объекта от остановки транспорта 260 м
- 3.2.2 время движения (пешком) 5-7мин мин
- 3.2.3 наличие выделенного от проезжей части пешеходного пути (да, нет),
- 3.2.4 Перекрестки: нерегулируемые; регулируемые, со звуковой сигнализацией, таймером; нет

3.2.5 Информация на пути следования к объекту: *акустическая, тактильная, визуальная; нет*

3.2.6 Перепады высоты на пути: *есть, нет* (описать _____)

Их обустройство для инвалидов на коляске: *да, нет* (_____)

3.3 Организация доступности объекта для инвалидов – форма обслуживания

№ п/п	Категория инвалидов (вид нарушения)	Вариант организации доступности объекта (формы обслуживания)
1.	Все категории инвалидов и МГН <i>в том числе инвалиды:</i>	ВНД
2	передвигающиеся на креслах-колясках	ВНД
3	с нарушениями опорно-двигательного аппарата	ДУ
4	с нарушениями зрения	ДУ
5	с нарушениями слуха	ДУ
6	с умственными нарушениями	ВНД

* - указывается один из вариантов: «А», «Б», «ДУ», «ВНД»

3.4 Состояние доступности основных структурно-функциональных зон

№ п/п	Основные структурно-функциональные зоны	Состояние доступности, в том числе для основных категорий инвалидов**	Приложение	
			№ на плане	№ фото
1	Территория, прилегающая к зданию (участок)	<i>ВНД</i>		
2	Вход (входы) в здание	<i>ДЧ-И(Г)</i>		
3	Путь (пути) движения внутри здания (в т.ч. пути эвакуации)	<i>ДЧ-И(Г)</i>		
4	Зона целевого назначения здания (целевого посещения объекта)	<i>ДЧ-И(Г)</i>		
5	Санитарно-гигиенические помещения	<i>ДЧ-И(Г)</i>		
6	Система информации и связи (на всех зонах)	<i>ДП-И (О, Г)</i>		
7	Пути движения к объекту (от остановки транспорта)	<i>ВНД</i>		

** Указывается: ДП-В - доступно полностью всем; ДП-И (К, О, С, Г, У) – доступно полностью избирательно (указать категории инвалидов); ДЧ-В - доступно частично всем; ДЧ-И (К, О, С, Г, У) – доступно частично избирательно (указать категории инвалидов); ДУ - доступно условно, ВНД - недоступно

3.5. Итоговое заключение о состоянии доступности ОСИ:

4. Управленческое решение (проект)

4.1. Рекомендации по адаптации основных структурных элементов объекта:

№	Основные структурно-функциональные зоны объекта	Рекомендации по адаптации объекта (вид работы)*
1	Территория, прилегающая к зданию (участок)	ремонт текущий
2	Вход (входы) в здание	не нуждается
3	Путь (пути) движения внутри здания (в т.ч. пути эвакуации)	ремонт текущий
4	Зона целевого назначения здания (целевого посещения объекта)	ремонт текущий
5	Санитарно-гигиенические помещения	ремонт текущий
6	Система информации на объекте (на всех зонах)	ремонт текущий
7	Пути движения к объекту (от остановки транспорта)	индивидуальное решение с ТСР
8.	Все зоны и участки	

*- указывается один из вариантов (видов работ): не нуждается; ремонт (текущий, капитальный); индивидуальное решение с ТСР; технические решения невозможны – организация альтернативной формы обслуживания

4.2. Период проведения работ _____
в рамках исполнения _____

(указывается наименование документа: программы, плана)

4.3 Ожидаемый результат (по состоянию доступности) после выполнения работ по адаптации _____

Оценка результата исполнения программы, плана (по состоянию доступности) _____

4.4. Для принятия решения требуется, не требуется (нужное подчеркнуть):

4.4.1. согласование на Комиссии _____

(наименование Комиссии по координации деятельности в сфере обеспечения доступной среды жизнедеятельности для инвалидов и других МГН)

4.4.2. согласование работ с надзорными органами (в сфере проектирования и строительства, архитектуры, охраны памятников, другое - указать) _____

4.4.3. техническая экспертиза; разработка проектно-сметной документации;

4.4.4. согласование с вышестоящей организацией (собственником объекта);

4.4.5. согласование с общественными организациями инвалидов _____;

4.4.6. другое _____

Имеется заключение уполномоченной организации о состоянии доступности объекта (наименование документа и выдавшей его организации, дата), прилагается _____

4.7. Информация может быть размещена (обновлена) на Карте доступности субъекта РФ _____

(наименование сайта, портала)


5. Особые отметки


Приложения:


Результаты обследования:


- | | |
|--|-------------|
| 1. Территории, прилегающей к объекту | на _____ л. |
| 2. Входа (входов) в здание | на _____ л. |
| 3. Путей движения в здании | на _____ л. |
| 4. Зоны целевого назначения объекта | на _____ л. |
| 5. Санитарно-гигиенических помещений | на _____ л. |
| 6. Системы информации (и связи) на объекте | на _____ л. |

Результаты фотофиксации на объекте _____ на _____ л.
Позэтажные планы, паспорт БТИ _____ на _____ л.
Другое (в том числе дополнительная информация о путях движения к объекту) _____


Руководитель рабочей группы,
Заместитель Главы администрации Чамзинского
муниципального района по социальным вопросам  Криулькин И.М.


Заместитель руководителя группы,
начальник отдела промышленности, транспорта, строительства
и архитектуры администрации Чамзинского муниципального
района  Андрияшин О.В.


Заместитель руководителя группы,
заместитель директора ГКУ
«Социальная защита населения по Чамзинскому району РМ»,
(по согласованию)  Морозова Л.В.


Секретарь группы, главный специалист
администрации Чамзинского муниципального района  Терешко В.В.


Члены рабочей группы:

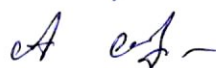
Заведующая организационно-методическим кабинетом ГБУЗ РМ
«Комсомольская межрайонная больница» (по согласованию)  Ануфриева И.В.

Начальник отдела по торговле, бытовому обслуживанию и
защите прав потребителя администрации Чамзинского
муниципального района  Зеленова О.А.

Заместитель директора - начальник по учебно-методической работе
с учреждениями образования и материально-технического
обеспечения МКУ Чамзинского муниципального района
«Центр обслуживания учреждений образования и спорта»,
(по согласованию)  Новикова Т.В.

Председатель Чамзинской районной организации МРОООО
«Всероссийское общество инвалидов»,
(по согласованию)  Орлов Д.А.

Заместитель начальника Управления по социальной работе,
заведующий отделом культуры  Пигарев А.П.

Начальник отдела ЖКХ администрации Чамзинского
муниципального района  Суняева А.В.

Управленческое решение согласовано « ____ » _____ 20__ г. (протокол № _____)
Комиссией (название) _____



УТВЕРЖДАЮ

Директор

МБУ ДО «ЦДТ»

И.Г. Прончатова

20 16 г.

Анкета

(информация об объекте социальной инфраструктуры)

к паспорту доступности ОСИ

№ 1

1. Общие сведения об объекте

1.1. Наименование (вид) объекта Муниципальное бюджетное учреждение дополнительного образования «Центр детского творчества» Чамзинского муниципального района

1.2. Адрес объекта 431720 Республика Мордовия, Чамзинский район, п.Комсомольский, ул.Спортивная, д.2

1.3. Сведения о размещении объекта:

- отдельно стоящее здание 2 этажей, 362,7 кв.м

- часть здания _____ этажей (или на _____ этаже), _____ кв.м

- наличие прилегающего земельного участка (да, нет); _____ кв.м

1.4. Год постройки здания 1959, последнего капитального ремонта _____ - _____

1.5. Дата предстоящих плановых ремонтных работ: текущего июля-август 2017г.
капитального _____

1.6. Название организации (учреждения), (полное юридическое наименование – согласно Уставу, краткое наименование) Муниципальное бюджетное учреждение дополнительного образования «Центр детского творчества» (МБУ ДО «ЦДТ»)

1.7. Юридический адрес организации (учреждения) 431720, Республика Мордовия, Чамзинский район, п. Комсомольский, ул. Спортивная, д. 2

1.8. Основание для пользования объектом (оперативное управление, аренда, собственность)

1.9. Форма собственности (государственная, негосударственная)

1.10. Территориальная принадлежность (федеральная, региональная, муниципальная)

1.11. Вышестоящая организация (наименование) Администрация Чамзинского муниципального района

1.12. Адрес вышестоящей организации, другие координаты 431700 Республика Мордовия, Чамзинский район, п. Чамзинка, ул. Победы, д. 1

2. Характеристика деятельности организации на объекте

2.1. Сфера деятельности

образование

(здравоохранение, образование, социальная защита, физическая культура и спорт, культура, связь и информация, транспорт, жилой фонд, потребительский рынок и сфера услуг, другое)

2.2. Виды оказываемых услуг реализация образовательных программ

2.3. Форма оказания услуг: _____ на объекте

(на объекте, с длительным пребыванием, в т.ч. проживанием, на дому, дистанционно)

2.4. Категории обслуживаемого населения по возрасту: (дети, взрослые трудоспособного возраста, пожилые; все возрастные категории)

2.5. Категории обслуживаемых инвалидов: инвалиды, передвигающиеся на коляске, инвалиды с нарушениями опорно-двигательного аппарата; нарушениями зрения, нарушениями слуха, нарушениями умственного развития

2.6. Плановая мощность: посещаемость (количество обслуживаемых в день), вместимость, пропускная способность _____ 70 чел. _____

2.7. Участие в исполнении ИПР инвалида, ребенка-инвалида (да, нет)

3. Состояние доступности объекта для инвалидов и других маломобильных групп населения (МГН)

3.1 Путь следования к объекту пассажирским транспортом
маршрутное такси №111, 117, 120, 180, остановка «Комсомольская ЦРБ»
(описать маршрут движения с использованием пассажирского транспорта)
 наличие адаптированного пассажирского транспорта к объекту
нет

3.2 Путь к объекту от ближайшей остановки пассажирского транспорта:

3.2.1 расстояние до объекта от остановки транспорта _____ 260 _____ м

3.2.2 время движения (пешком) _____ 5-7 _____ мин

3.2.3 наличие выделенного от проезжей части пешеходного пути (да, нет),

3.2.4 Перекрестки: нерегулируемые; регулируемые, со звуковой сигнализацией, таймером; нет

3.2.5 Информация на пути следования к объекту: акустическая, тактильная, визуальная; нет

3.2.6 Перепады высоты на пути: есть, нет (описать _____)

Их обустройство для инвалидов на коляске: да, нет (_____)

3.3. Вариант организации доступности ОСИ (формы обслуживания)* с учетом СП 35-101-2001

№ п/п	Категория инвалидов (вид нарушения)	Вариант организации доступности объекта (формы обслуживания)
1.	Все категории инвалидов и МГН <i>в том числе инвалиды:</i>	ВНД
2	передвигающиеся на креслах-колясках	ВНД
3	с нарушениями опорно-двигательного аппарата	ДУ
4	с нарушениями зрения	ДУ
5	с нарушениями слуха	ДУ
6	с умственными нарушениями	ВНД

* - указывается один из вариантов: «А», «Б», «ДУ», «ВНД»

4. Управленческое решение (предложения по адаптации основных структурных элементов объекта)

№	Основные структурно-функциональные зоны объекта	Рекомендации по адаптации объекта (вид работы)*
1	Территория, прилегающая к зданию (участок)	<i>ремонт текущий</i>
2	Вход (входы) в здание	<i>не нуждается</i>
3	Путь (пути) движения внутри здания (в т.ч. пути эвакуации)	<i>ремонт текущий</i>
4	Зона целевого назначения здания (целевого посещения объекта)	<i>ремонт текущий</i>
5	Санитарно-гигиенические помещения	<i>ремонт текущий</i>
6	Система информации на объекте (на всех зонах)	<i>ремонт текущий</i>
7	Пути движения к объекту (от остановки транспорта)	<i>индивидуальное решение с ТСР</i>
8.	Все зоны и участки	

*- указывается один из вариантов (видов работ): не нуждается; ремонт (текущий, капитальный); индивидуальное решение с ТСР; технические решения невозможны – организация альтернативной формы обслуживания

Размещение информации на Карте доступности субъекта РФ согласовано

Ирина Геннадьевна

Прончатова Ирина Геннадьевна, директор, тел. 8(83437)-32-64-6

(подпись, Ф.И.О., должность; координаты для связи уполномоченного представителя объекта)